

zakázka číslo : 04/2025

objednatel : Povodí Labe, státní podnik  
závod Roudnice nad Labem  
Nábřeží 311  
413 01 Roudnice nad Labem

okres : Litoměřice

kraj : Ústecký

stavba : 30 VD České Kopisty, obnova technologických částí jezu  
číslo akce: 139251006

## **E. Doklady**

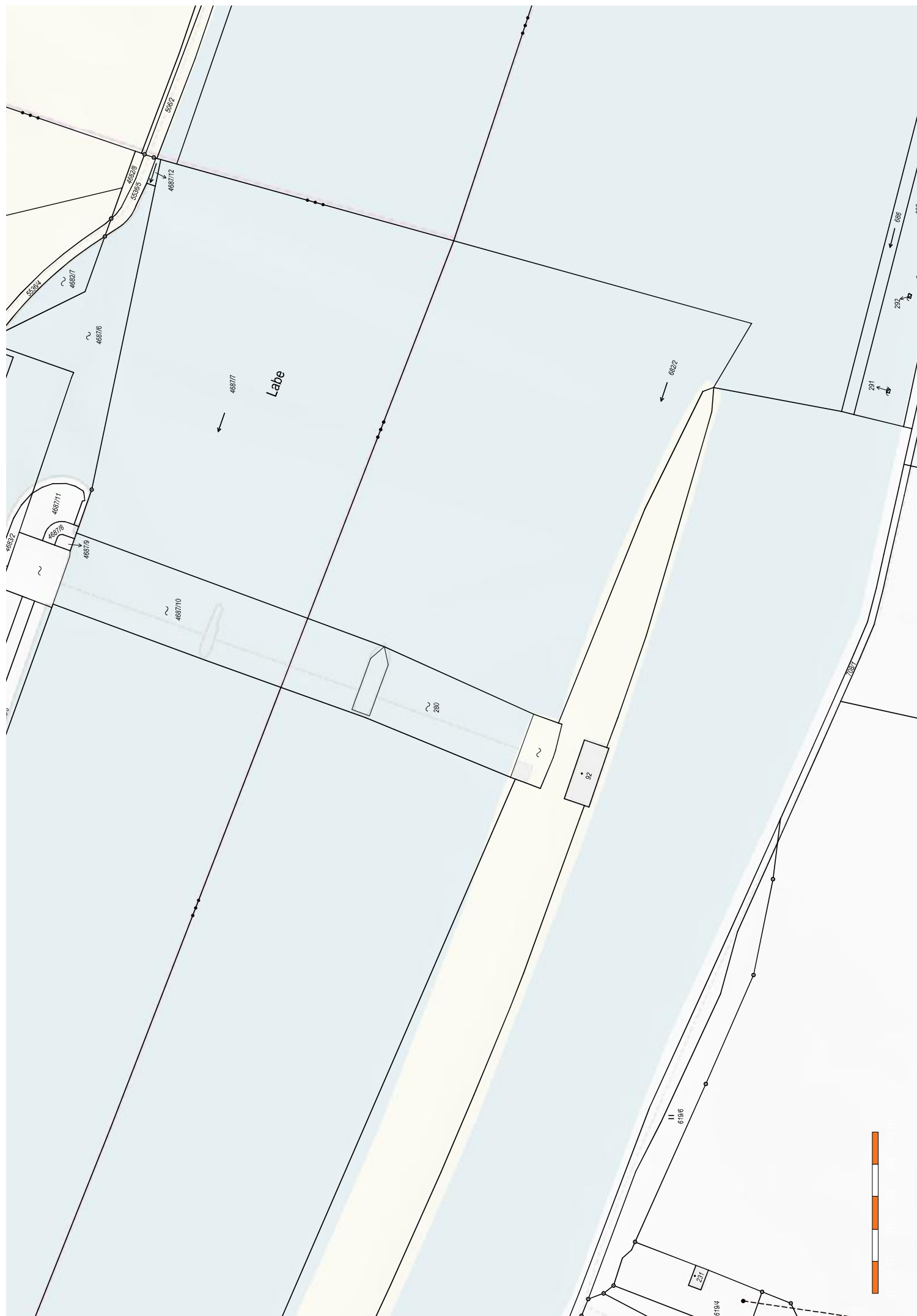
stupeň dokumentace : ZPD  
datum : červen 2025

paré :

Úprava

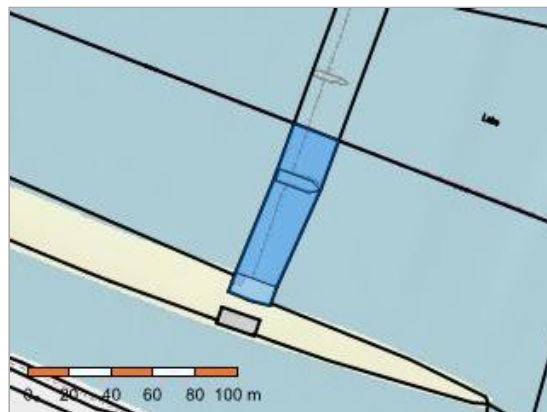
## **E. Dokladová část**

- 1) Katastrální mapa
- 2) Informace z KN



## Informace o pozemku

Parcelní číslo:	<a href="#">st. 280</a>
Obec:	<a href="#">Terežín [565717]</a>
Katastrální území:	<a href="#">České Kopisty [622583]</a>
Číslo LV:	<a href="#">453</a>
Výměra [m <sup>2</sup> ]:	1875
Typ parcely:	Parcela katastru nemovitostí
Mapový list:	<a href="#">DKM</a>
Určení výměry:	Ze souřadnic v S-JTSK
Druh pozemku:	zastavěná plocha a nádvoří
Stavba na pozemku:	<a href="#">vod. dílo, jez</a>



## Vlastníci, jiní oprávnění

Vlastnické právo	Podíl
Česká republika	
Právo hospodařit s majetkem státu	Podíl
Povodí Labe, státní podnik, Víta Nejedlého 951/8, Slezské Předměstí, 50003 Hradec Králové	

## Způsob ochrany nemovitosti

Nejsou evidovány žádné způsoby ochrany.

## Seznam BPEJ

Parcela nemá evidované BPEJ.

## Omezení vlastnického práva

Nejsou evidována žádná omezení.

## Jiné zápisy

Nejsou evidovány žádné jiné zápisy.

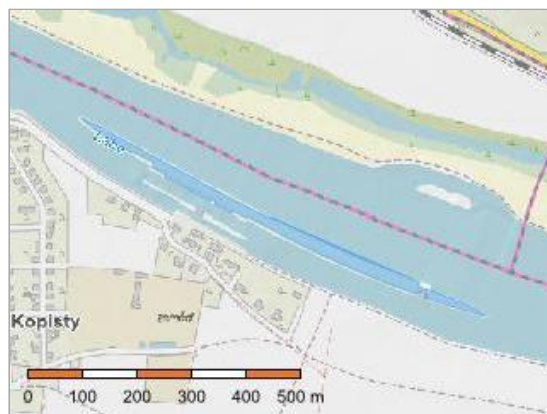
📌 Řízení, v rámci kterých byl k nemovitosti zapsán cenový údaj (celkem 0)

Nemovitost je v územním obvodu, kde státní správu katastru nemovitostí ČR vykonává [Katastrální úřad pro Ústecký kraj, Katastrální pracoviště Litoměřice](#)

Zobrazené údaje mají informativní charakter. Platnost dat k 04.06.2025 21:00.

## Informace o pozemku

Parcelní číslo:	<a href="#">689</a>
Obec:	<a href="#">Terezín [565717]</a>
Katastrální území:	<a href="#">České Kopisty [622583]</a>
Číslo LV:	<a href="#">453</a>
Výměra [m <sup>2</sup> ]:	15671
Typ parcely:	Parcela katastru nemovitostí
Mapový list:	<a href="#">DKM</a>
Určení výměry:	Graficky nebo v digitalizované mapě
Způsob využití:	neplodná půda
Druh pozemku:	ostatní plocha



## Vlastníci, jiní oprávnění

Vlastnické právo	Podíl
Česká republika	
Právo hospodařit s majetkem státu	Podíl
Povodí Labe, státní podnik, Víta Nejedlého 951/8, Slezské Předměstí, 50003 Hradec Králové	

## Způsob ochrany nemovitosti

Nejsou evidovány žádné způsoby ochrany.

## Seznam BPEJ

Parcela nemá evidované BPEJ.

## Omezení vlastnického práva

Nejsou evidována žádná omezení.

## Jiné zápisy

Nejsou evidovány žádné jiné zápisy.

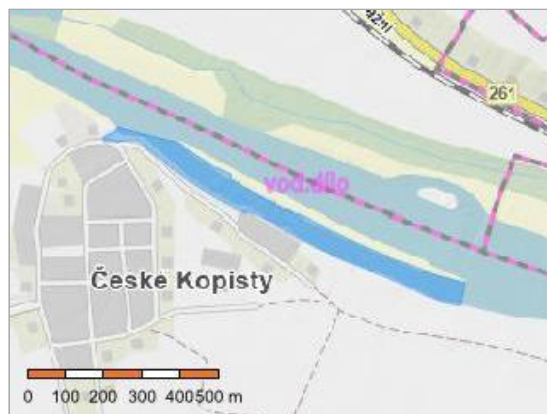
📌 Řízení, v rámci kterých byl k nemovitosti zapsán cenový údaj (celkem 0)

Nemovitost je v územním obvodu, kde státní správu katastru nemovitostí ČR vykonává [Katastrální úřad pro Ústecký kraj](#), [Katastrální pracoviště Litoměřice](#)

Zobrazené údaje mají informativní charakter. Platnost dat k 04.06.2025 21:00.

## Informace o pozemku

Parcelní číslo:	<a href="#">st. 243</a>
Obec:	<a href="#">Terezín [565717]</a>
Katastrální území:	<a href="#">České Kopisty [622583]</a>
Číslo LV:	<a href="#">453</a>
Výměra [m <sup>2</sup> ]:	55880
Typ parcely:	Parcela katastru nemovitostí
Mapový list:	<a href="#">DKM</a>
Určení výměry:	Graficky nebo v digitalizované mapě
Druh pozemku:	zastavěná plocha a nádvoří



## Součástí je stavba

Vodní dílo:	stavba k plaveb. účelům v korytech nebo na březích vod.toků
Stavba stojí na pozemku:	p. č. <a href="#">st. 243</a>

## Vlastníci, jiní oprávnění

Vlastnické právo	Podíl
Česká republika	
Právo hospodařit s majetkem státu	Podíl
Povodí Labe, státní podnik, Víta Nejedlého 951/8, Slezské Předměstí, 50003 Hradec Králové	

## Způsob ochrany nemovitosti

Název
chráněná ložisková území

## Seznam BPEJ

Parcela nemá evidované BPEJ.

## Omezení vlastnického práva

Nejsou evidována žádná omezení.

## Jiné zápisy

Nejsou evidovány žádné jiné zápisy.

📌 Řízení, v rámci kterých byl k nemovitosti zapsán cenový údaj (celkem 1)

Nemovitost je v územním obvodu, kde státní správu katastru nemovitostí ČR vykonává [Katastrální úřad pro Ústecký kraj, Katastrální pracoviště Litoměřice](#)

Zobrazené údaje mají informativní charakter. Platnost dat k 04.06.2025 21:00.